

INFORME DE MONITOREO DE MEDIOS*

Fecha: 20/03/2023

Semana N° 13

Coordinación de Vigilancia Epidemiológica

*Vigilancia basada en eventos de interés epidemiológico mediante el monitoreo de medios abiertos de comunicación locales y nacionales.

Reporte de eventos:

Amenaza	Tema	Medio	Fecha	Resumen	Liga	Prioridad
Biológico	Contaminación en barrancas de Cuernavaca	El Sol de Cuernavaca	19 marzo 2023	Por lo menos la mitad de las barrancas de Cuernavaca tienen severos problemas de contaminación, aseguró la encargada de Barrancas del municipio, Blanca Lilia Ganó Valdivia.	https://www.elsoldecuernavaca.com.mx/local/contaminadas-la-mitad-de-las-barrancas-de-cuernavaca-9788193.html	Bajo
Biológico	Prevención de enfermedades por calor	Diario de Morelos	19 marzo 2023	Conjuntivitis, golpe de calor y gastroenteritis, son padecimientos de los que la población debe estar atenta durante la temporada de altas temperaturas y vientos fuertes, advirtieron expertos en medicina familiar. En los últimos días, se presentaron ráfagas de viento en el estado, que son capaces de difundir todo tipo de virus y bacterias que dañan al organismo.	https://www.elsoldecuernavaca.com.mx/local/laman-a-prevenir-enfermedades-durante-la-temporada-9789203.html	Bajo
Biológico	Vacunación vs Influenza	Diario de Morelos	19 marzo 2023	De acuerdo con el más reciente reporte de la Dirección General de Epidemiología (DGE) perteneciente a la Secretaría de Salud Federal, durante la temporada de influenza estacional (semana 40 de 2022 a la semana 20 de 2023) se han confirmado nueve mil 145 casos positivos de influenza en todo el país, de los cuales el 90.4 por ciento corresponden a influenza tipo AH3N2 y solo un 2.3 por ciento de influenza tipo AH1N1. También se registran 279 defunciones.	https://www.diariode-morelos.com/noticias/laman-aprovechar-ltimas-semanas-de-dosis-vs-influenza	Bajo
Biológico	Pronóstico climático para Morelos	Diario de Morelos	20 marzo 2023	La Comisión Estatal del Agua (Ceagua) emite la perspectiva meteorológica referente a las condiciones que prevalecerán durante el periodo del 20 al 23 de marzo, en el que se prevén condiciones estables, con cielo despejado a medio nublado cada día. Ambiente cálido a caluroso por las tardes y fresco a frío por las mañanas.	https://www.diariode-morelos.com/noticias/continuar-ambiente-c-lido-y-bajas-probabilidades-de-lluvia-para-morelos	Bajo
Biológico	Vacunación para población vulnerable	La Unión	20 marzo 2023	En un comunicado, el gobierno estatal informó que a través de la Secretaría de Salud y Servicios de Salud de Morelos (SSM) instalará módulos de vacunación en Emiliano Zapata, Jiutepec, Xochitepec y Cuernavaca para prevenir enfermedades en grupos vulnerables.	https://www.launion.com.mx/morelos/avances/noticias/224279-colocara-ssm-modulos-de-vacunacion-en-emiliano-zapata-jiutepec-xochitepec-y-cuernavaca.html	Bajo



<http://ssm.gob.mx>



Servicios de Salud Morelos



@MorelosSalud

Callejón Borda N°3 Col. Centro C.P. 62000
Teléfono (777) 312 62 31 / 314 33 36 ext. 222

**Calle Gómez Azcárate No. 205, Col. Lomas de la Selva
C.P. 62270, Cuernavaca, Morelos. Tel.: 777 102 25 56**

INFORME DE RIESGOS METEOROLÓGICOS

Fecha: 20/03/2023

Semana N° 13

Coordinación de Vigilancia Epidemiológica

Fuente: Servicio Meteorológico Nacional de México, CONAGUA.

ESTA MAÑANA, SE MANTENDRÁN LAS CONDICIONES PARA LA CAÍDA DE NIEVE O AGUANIEVE EN COAHUILA Y NUEVO LEÓN

Este día, la **décima tormenta invernal** se desplazará gradualmente hacia el sureste de Estados Unidos y durante la mañana, producirá condiciones para la caída de nieve o aguanieve en zonas altas de Coahuila y Nuevo León. El **frente Núm. 41** se moverá sobre el Mar Caribe sin afectar al país; sin embargo, su **masa de aire** y un **canal de baja presión** en el Golfo de México, mantendrán las condiciones para lluvias puntuales muy fuertes en Veracruz, Oaxaca, Chiapas y Tabasco, así como fuertes en la Península de Yucatán; además de **evento de "Norte"** con rachas de 70 a 90 km/h en el Istmo y Golfo de Tehuantepec, y de 40 a 60 km/h en las costas de Veracruz, Tabasco, Campeche, Yucatán y Quintana Roo. Un **nuevo frente frío** ingresará por el noroeste del territorio nacional y, asociado con la **corriente en chorro polar**, originará chubascos en Baja California y Sonora, además de vientos de 70 a 90 km/h en dichas entidades, así como en Chihuahua. Finalmente, se prevé ambiente caluroso a muy caluroso sobre el Pacífico Mexicano, con temperaturas máximas de 35 a 40 °C en zonas de Michoacán y Guerrero.

NOTA: Hoy lunes 20 de marzo, a las 15:24 horas tiempo del centro (21:24 UTC) ocurrirá el equinoccio que dará inicio a la primavera en el hemisferio norte.

Las lluvias fuertes a muy fuertes descritas podrán estar acompañadas de descargas eléctricas, fuertes rachas de viento y posible caída de granizo. Además, podrían incrementar los niveles de ríos y arroyos, así como ocasionar deslaves, e inundaciones en zonas bajas.

Temperaturas Mínimas de 0-5 °C:

zonas montañosas de Baja California, Sonora, Michoacán, Querétaro, Ciudad de México, **Morelos** y Oaxaca.

Temperaturas Máximas de 30-35 °C:

Estado de México (suroeste), **Morelos**, Puebla (suroeste), Tabasco, Campeche, Yucatán y Quintana Roo.

Pronóstico en región Mesa Central:

Cielo parcialmente nublado por la mañana y nublado durante la tarde. Lluvias con intervalos de chubascos en Puebla, además de lluvias aisladas en Hidalgo y Querétaro, todas con descargas eléctricas y posible caída de granizo. Por la mañana, ambiente frío, con posibles heladas en zonas altas y muy frío en zonas altas de Guanajuato, Tlaxcala y Puebla. **Por la tarde, ambiente fresco a templado, y cálido en Morelos** y el suroeste de Puebla. Viento del suroeste de 15 a 30 km/h con rachas de 40 a 60 km/h y posibles tolvánicas en Guanajuato y Querétaro.



<http://ssm.gob.mx>



Servicios de Salud Morelos



@MorelosSalud

Callejón Borda N°3 Col. Centro C.P. 62000
Teléfono (777) 312 62 31 / 314 33 36 ext. 222

**Calle Gómez Azcárate No. 205, Col. Lomas de la Selva
C.P. 62270, Cuernavaca, Morelos. Tel.: 777 102 25 56**

INFORME DE MONITOREO VOLCÁNICO Y SISMOLÓGICO

Fecha: 20/03/2023

Semana N° 13

Coordinación de Vigilancia Epidemiológica

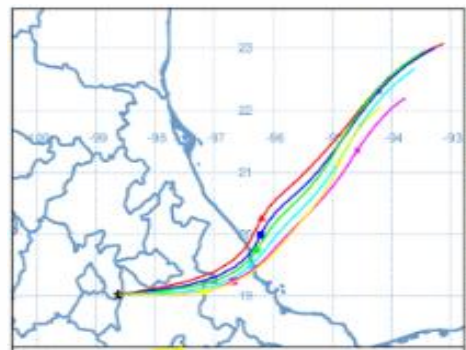
Fuente: Servicio Sismológico Nacional, UNAM. / Centro nacional de Prevención de Desastres (CENAPRED)-SEGOB, SENEAM-SCT y NOAA.

Durante las últimas 24 horas, mediante los sistemas de **monitoreo del volcán Popocatepetl**, se detectaron **119 exhalaciones acompañadas de vapor de agua, gases volcánicos y en ocasiones ligeras cantidades de ceniza**. Durante este periodo se registraron **seis explosiones, cuatro explosiones clasificadas como menores**. Durante la mañana se ha observado **una emisión intermitente de vapor de agua y gases volcánicos con dirección Noreste (NE) con condiciones de visibilidad limitada por presencia de nubes**.


NIVEL DE ALERTA	SEMAFORO	AMARILLO-FASE 2	RECOMENDACIONES PARA LA FASE AMARILLO FASE 2
	<p>El volcán presenta incremento en su actividad, con explosiones esporádicas:</p> <ul style="list-style-type: none"> Pluma continúa de vapor de agua y gas. Caída de ceniza leves a moderadas en poblaciones cercanas. Lanzamiento de fragmentos incandescentes y posibilidad de flujos piroclásticos de corto alcance asociado a las explosiones. Crecimiento y destrucción de domos de lava. Flujos de lodo o escombros de corto alcance. 		
			<ol style="list-style-type: none"> Continuar con el radio de seguridad de 12 km, por lo que la permanencia en esa área no está permitida. Controlar el tránsito entre Santiago Xalitlintla y San Pedro Nexapa, vía Paso de Cortés. A las autoridades de Protección Civil, mantener sus procedimientos preventivos, de acuerdo con sus planes operativos. A la población se le recomienda eleva la atención a los avisos de las autoridades de su localidad y se exhorta a no acercarse al volcán, y mucho menos al cráter. Mantenerse fuera de cañadas ante posibles flujos de lodo, principalmente en temporada de lluvias.

PRONOSTICO DE CAIDA DE CENIZA

En caso de una exhalación de ceniza volcánica, **el pronóstico de trayectoria** hacia el este cambiando al noreste (simulando exhalación cada hora en las próximas 6 horas), a su paso por la porción occidental de Veracruz; intentándose posteriormente en el Golfo de México con dirección hacia el nor-noreste, para las **primeras 12 horas de pronóstico**, (10:00 a las 22:00 hora local). Posteriormente para las **últimas 12 horas de pronóstico** (22:00 a las 10:00 hora local del día siguiente), las trayectorias continúan sobre el Golfo de México.



SIN PRONOSTICO DE CAIDA DE CENIZA PARA EL ESTADO

SISMOS	<p>Se registró sismo de magnitud de 3.3 grados Richter, a las 04:55:18 hrs con localización del epicentro a 19 km al este de Puerto Escondido, Oaxaca.</p> <p>NO PERCIBIDO EN EL ESTADO DE MORELOS.</p>		
	<p>REPORTE DE DAÑOS A LA POBLACION</p> <table><tr><td><p>PROTECCIÓN CIVIL</p></td><td><p>Sin reporte de daños a la población ni a la infraestructura en salud.</p></td></tr></table>		<p>PROTECCIÓN CIVIL</p>
<p>PROTECCIÓN CIVIL</p>	<p>Sin reporte de daños a la población ni a la infraestructura en salud.</p>		



<http://ssm.gob.mx>



Servicios de Salud Morelos



@MorelosSalud

Callejón Borda N°3 Col. Centro C.P. 62000
Teléfono (777) 312 62 31 / 314 33 36 ext. 222

**Calle Gómez Azcárate No. 205, Col. Lomas de la Selva
C.P. 62270, Cuernavaca, Morelos. Tel.: 777 102 25 56**

INFORME DE MONITOREO DE TEMPERATURAS Y CALIDAD DEL AIRE

Fecha: 20/03/2023

Semana N° 13

Coordinación de Vigilancia Epidemiológica

Fuente: Comisión Estatal de Agua (CEAGUA)

**PRONOSTICO DE TEMPERATURAS POR
MUNICIPIO**

Municipio	Min.	Max.	Municipio	Min.	Max.
Amacuzac	15°	37°	Tepalcingo	17°	34°
Cuautla	13°	32°	Ayala	16°	31°
Jiutepec	16°	32°	Huitzilac	06°	24°
Temixco	16°	35°	Tepoztlán	13°	30°
Tlaltizapan	15°	36°	Zacualpan	11°	29°
Axochiapan	16°	35°	Tlalquitenango	17°	39°
Cuernavaca	13°	31°	Puente de Ixtla	15°	40°
Jojutla	17°	37°			

**TEMPERATURAS MÁXIMAS Y MÍNIMAS,
ULTIMAS 24 HRS**

Mínimas

Huitzilac	06° 24°
Tetela del Volcán	09° 22°
Totolapan	10° 24°
Ocuituco	11° 24°

Máximas

Tlalquitenango	17° 39°
Jojutla	17° 37°
Axochiapan	16° 35°
Zacatepec	17° 34°

CALIDAD DEL AIRE

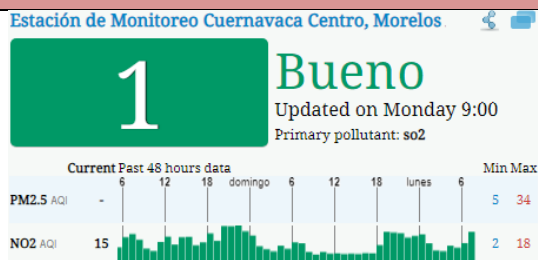
ÍNDICE AIRE Y SALUD

NIVEL DE RIESGO ASOCIADO

RECOMENDACIONES

**GRUPOS
SENSIBLES**

**PARA TODA
LA
POBLACIÓN**



Bajo

**Se considera que el
riesgo es mínimo.**

**Disfruta las actividades al
aire libre.**



<http://ssm.gob.mx>



Servicios de Salud Morelos



@MorelosSalud

Callejón Borda N°3 Col. Centro C.P. 62000
Teléfono (777) 312 62 31 / 314 33 36 ext. 222

**Calle Gómez Azcárate No. 205, Col. Lomas de la Selva
C.P. 62270, Cuernavaca, Morelos. Tel.: 777 102 25 56**

INFORME DE MONITOREO EPIDEMIOLÓGICO

Fecha: 20/03/2023

Semana N° 13

Coordinación de Vigilancia Epidemiológica

Fuente: Jurisdicciones Sanitarias del estado de Morelos.

JURISDICCION SANITARIA I:

 SIN EVENTOS EXTRAORDINARIOS NOTIFICADOS POR LA JURISDICCION SANITARIA AL MOMENTO DE ESTE REPORTE.

JURISDICCION SANITARIA II:

 SIN EVENTOS EXTRAORDINARIOS NOTIFICADOS POR LA JURISDICCION SANITARIA AL MOMENTO DE ESTE REPORTE.

JURISDICCION SANITARIA III:

 SIN EVENTOS EXTRAORDINARIOS NOTIFICADOS POR LA JURISDICCION SANITARIA AL MOMENTO DE ESTE REPORTE.



<http://ssm.gob.mx>



Servicios de Salud Morelos



@MorelosSalud

Callejón Borda N°3 Col. Centro C.P. 62000
Teléfono (777) 312 62 31 / 314 33 36 ext. 222

**Calle Gómez Azcárate No. 205, Col. Lomas de la Selva
C.P. 62270, Cuernavaca, Morelos. Tel.: 777 102 25 56**